

DEPARTEMENT DE LA DORDOGNE

24

ATUR

PLAN LOCAL D'URBANISME

EMPLACEMENTS RESERVES

PIECE N° 6

PLU	PRESCRIT	ARRETE	APPROUVE
ELABORATION (POS → PLU)	05/08/2002	04/04/2007	29/02/2008
REVISION	21/04/2011	02/04/2013	

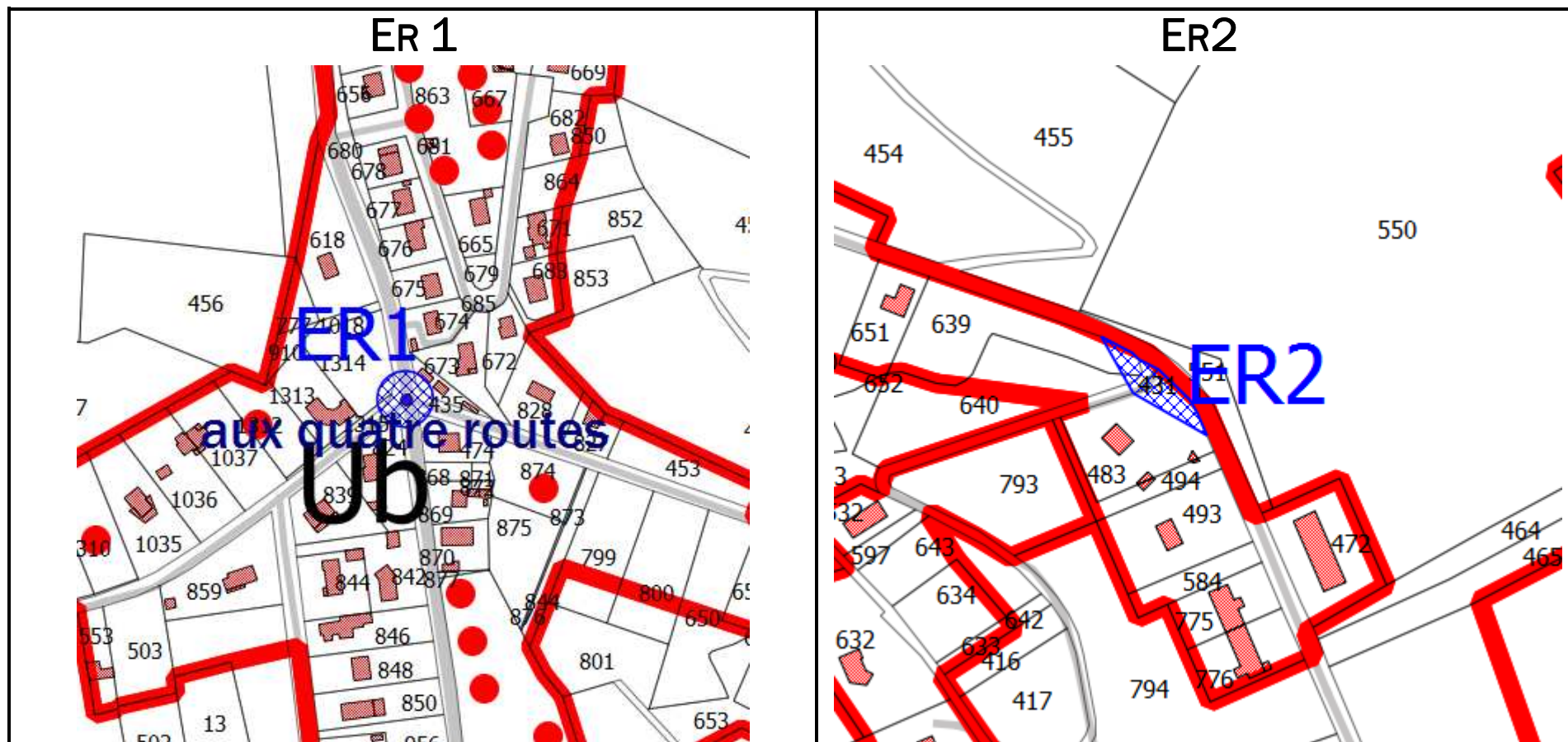
URBATELIER²⁴ - Bureau d'Etudes en Urbanisme –
La Petite Berthonie 24750 Trélissac – 06.86.81.59.73

LISTE DES EMPLACEMENTS RESERVES

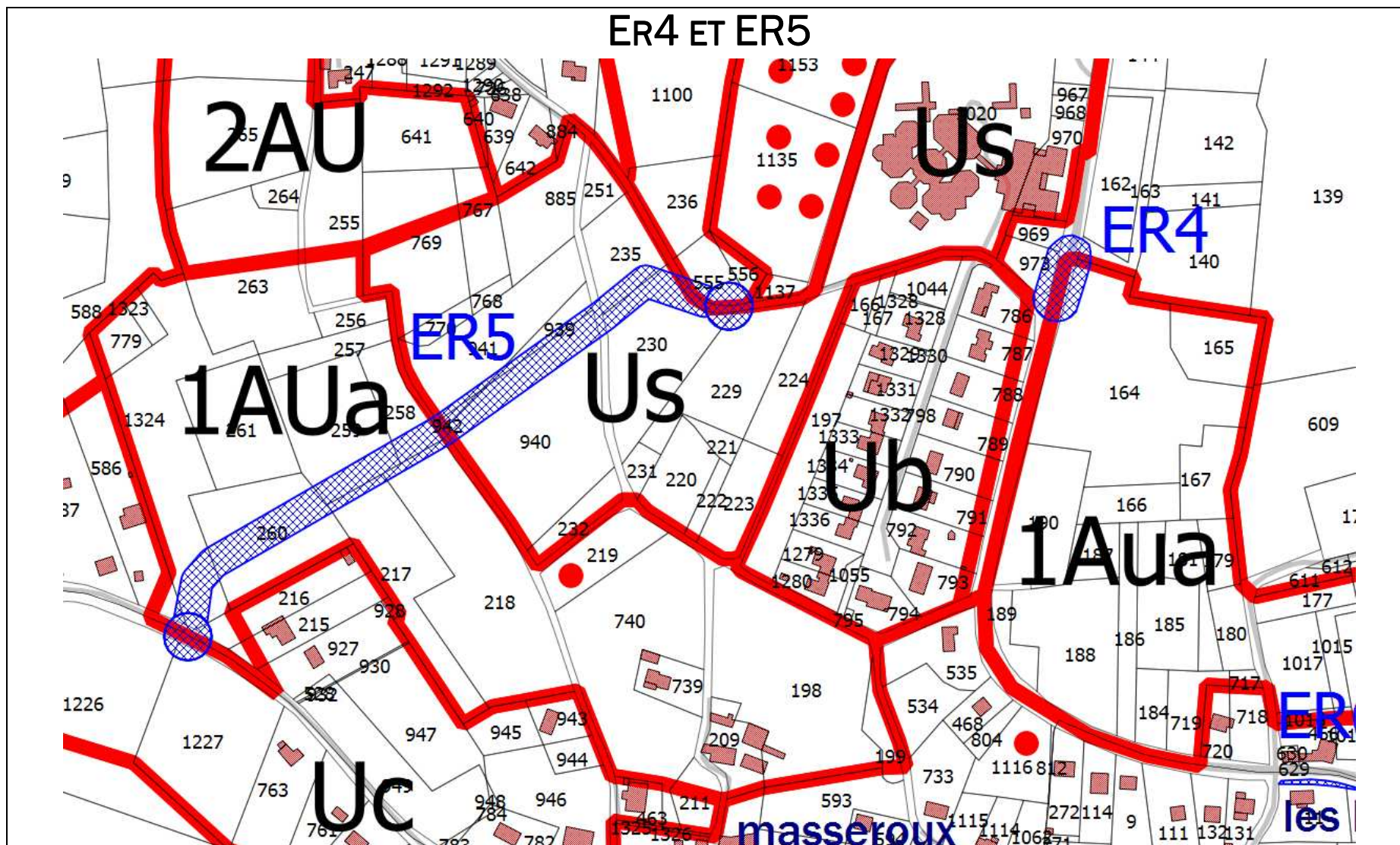
N° ER	NATURE DE LA RESERVATION	BENEFICIAIRE	PARCELLES	CARACTERISTIQUES
ER 1	Aménagement d'un giratoire sur la RD2	Commune	A : 314, 824, B : 435, 474	2000 m ² A l'intersection des « 4 routes »
ER2	Création d'un aménagement afin de sécuriser le carrefour	Commune	B : 431, 483, 639, 640	650 m ² A l'intersection de la VC5 et de la VC de Grand Chabanier
ER3	Elargissement de la VC 5	Commune	AB : 1, 2, 3, 4, 55, 59, 63, 228, 231, 233, 234 B : 272, 281, 346, 350, 351, 454, 455, 464, 465, 472, 550, 551	Largeur : 2m
ER4	Création d'un aménagement afin de sécuriser le carrefour sur la RD2	Commune	A : 163, 164, 969, 973	1800 m ² A l'intersection de la MAS et de la RD2
ER5	Création d'une route de contournement du bourg entre la RD2 et la VC2 et aménagement de 2 carrefours liés à la création de cette voie	Commune	D : 1226,1227, A: 216, 586, 1324, 258, 259 , 260, 217, 218, 939, 940, 941, 229, 230, 235, 555, 556, 1137	1,2 ha Masseroux
ER6	Création d'un aménagement afin de sécuriser le carrefour	Commune	AD : 11, 12	130 m ² A l'intersection du cimetière sur la RD2
ER7	Elargissement de la voie communale	Commune	AD : 242, 250, 253, 349, 350	Largeur : 2m

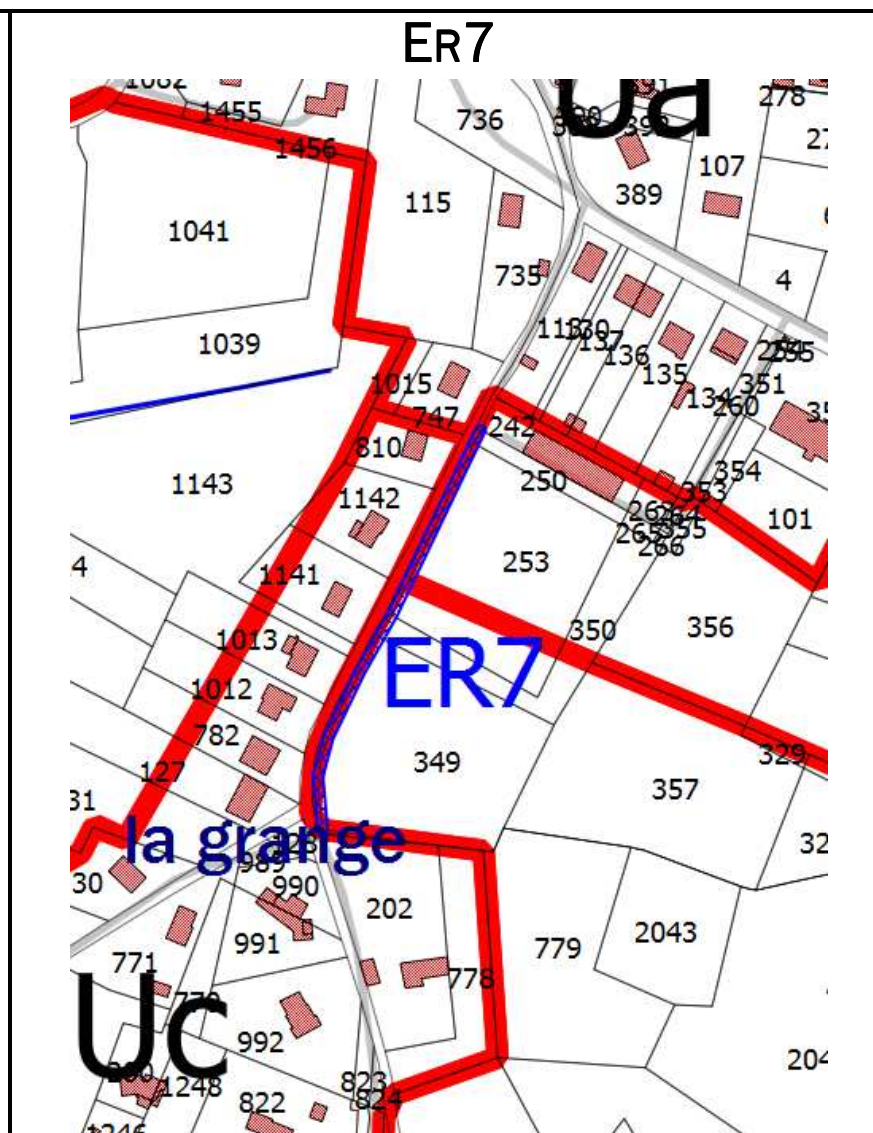
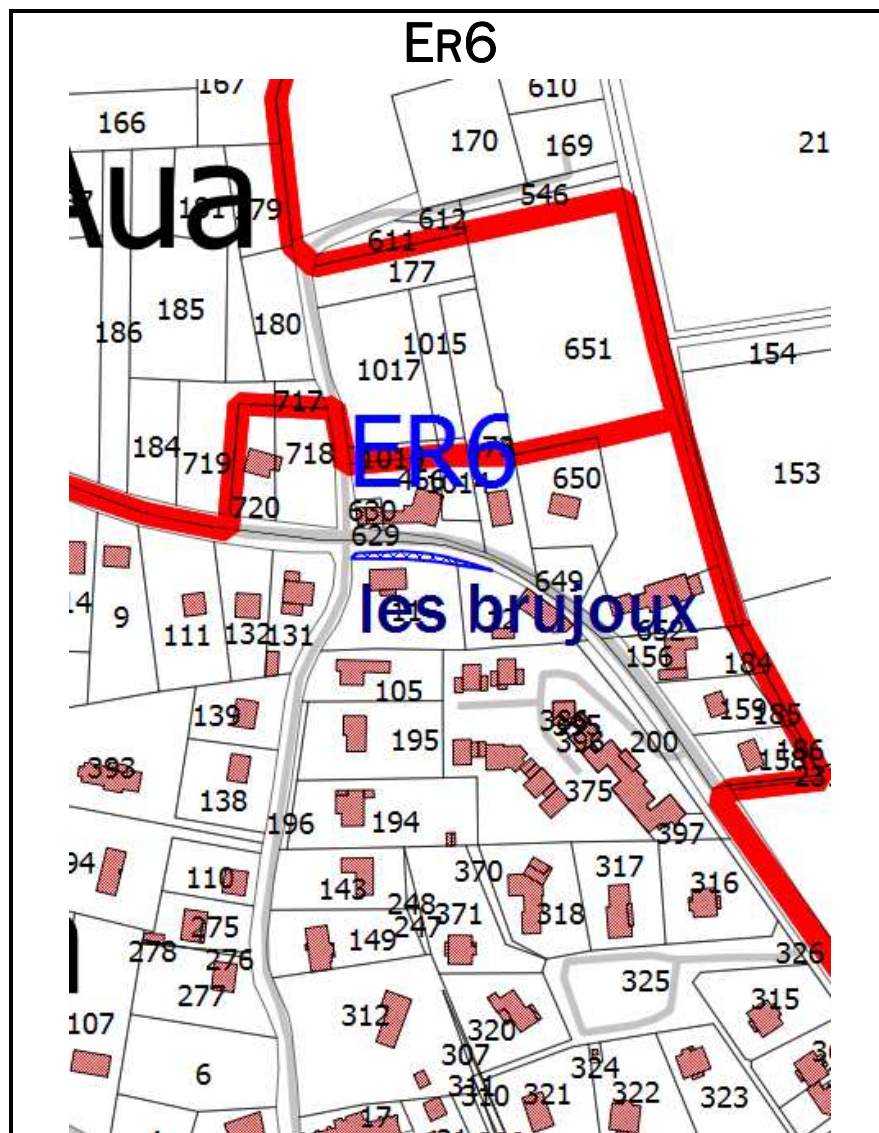
N° ER	NATURE DE LA RESERVATION	BENEFICIAIRE	PARCELLES	CARACTERISTIQUES
ER8	Création d'un aménagement afin de sécuriser le carrefour	Commune	B : 135	300 m ² Bourassou
ER9	Elargissement de la voie communale	Commune	B : 199, 200, 592, 206	Largeur : 2m
ER10	Aménagement d'une voie de desserte de la zone 2AU	Commune	D : 1094, 1189	10m x 50m Gravier
ER11	Aménagement d'une voie de desserte de la zone 2AU	Commune	A : 499	8 m x 100m Bagnac

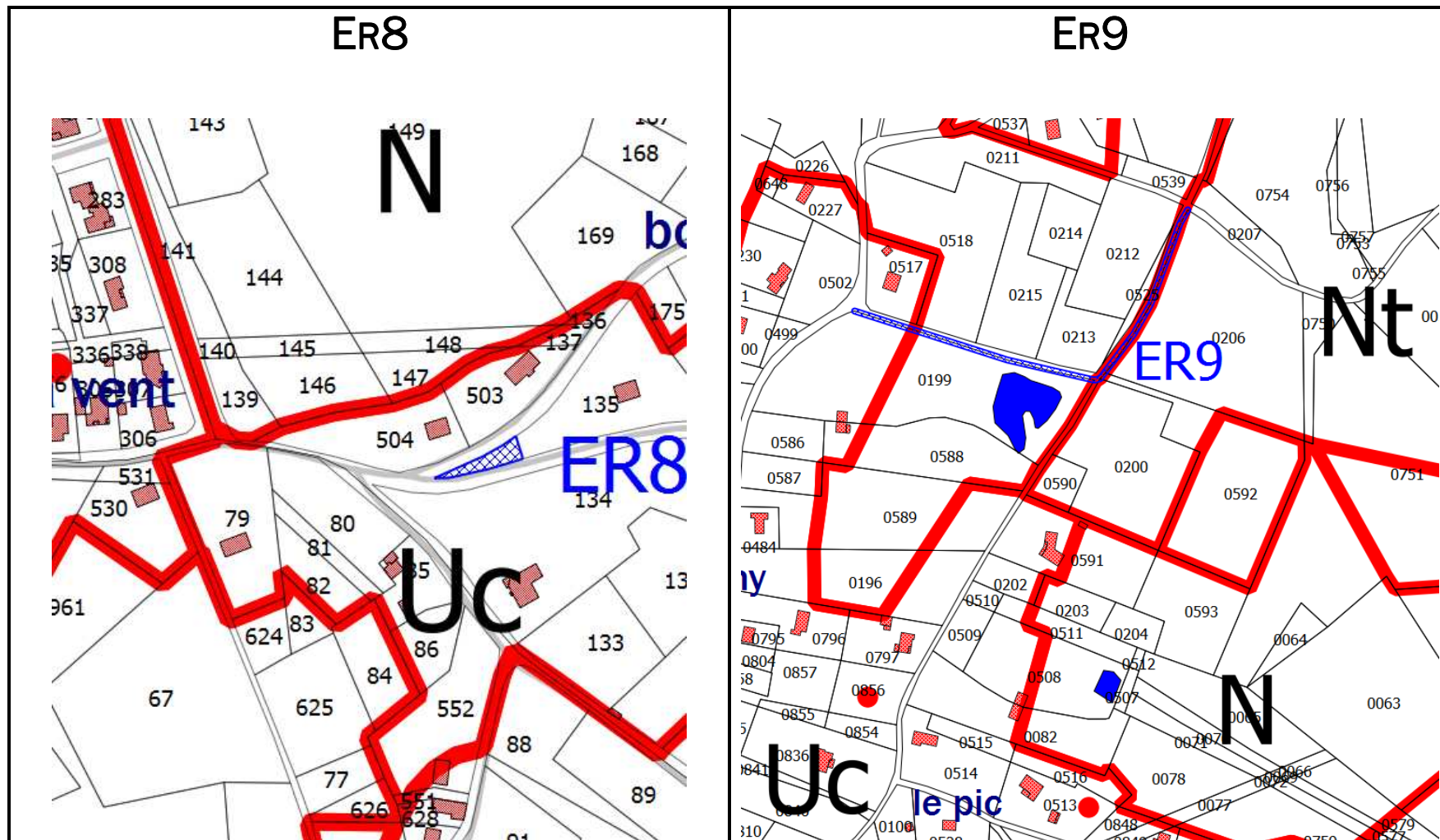
LOCALISATION



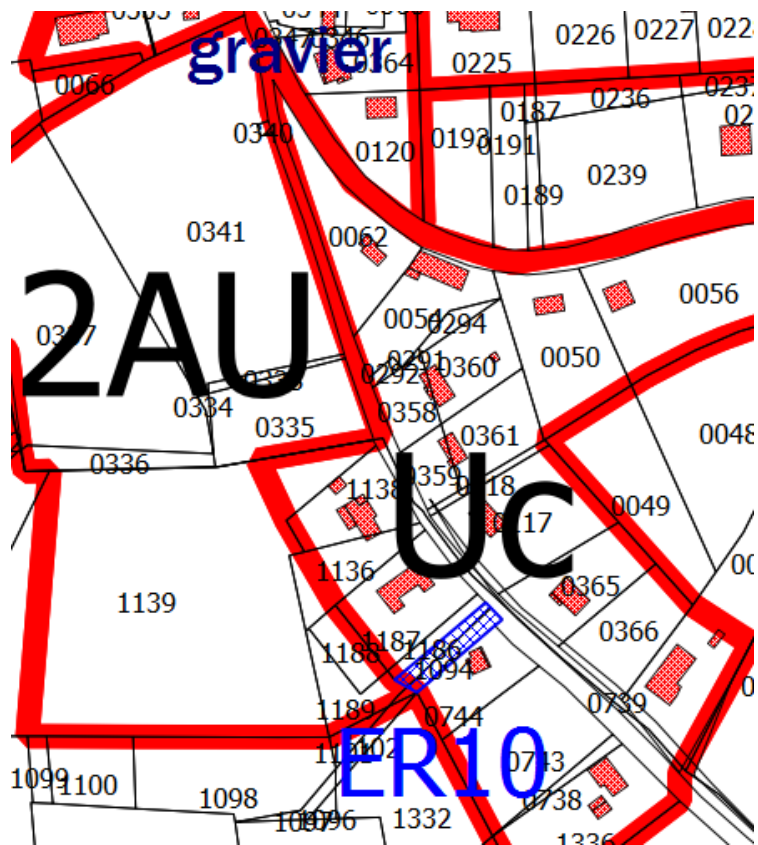
This detailed map of the Boulazac area shows the Garonne river flowing through the center. The map is divided into several districts labeled ER1, ER2, ER3, and ER4. Numerous numbered plots are visible throughout the area. Key locations labeled include les anges, petit breuilh, la borde, gamarde, esmailiers, and Boulazac. The map also shows the 'Boulazac' label in large blue text.







ER10



ER11

