





Révision de la Carte communale  
Commune de Tannières

Echelle : 1/8000 ème

Légende

-  ZONE U : secteur où les constructions sont autorisées
-  ZONE Ua : secteur spécifique à un aéroport ou les constructions liées à cette activité sont autorisées.
-  ZONE Ut : secteur à vocation touristique où les constructions sont autorisées
-  ZONE N : secteur où les constructions ne sont pas admises, à l'exception de l'adaptation du changement de destination et de la réfection ou l'extension des constructions existantes, ou des constructions et installations nécessaires à des équipements collectifs, à l'exploitation agricole ou forestière et la mise en valeur des ressources naturelles.

document réalisé le 07/08/2017, par :  
 Agence Technique  
Départementale de  
Périgueux  
2 Place Hoche, 24000  
PÉRIGUEUX  
tél : 05.53.06.65.65  
courriel : [carte24.com@atd24](mailto:carte24.com@atd24)

