

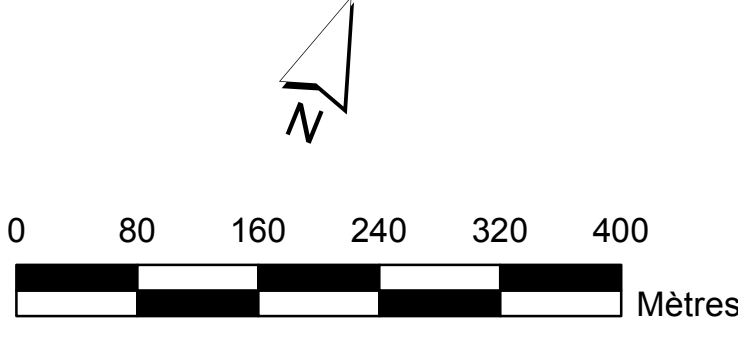
Communauté d'Agglomération le Grand Périgueux  
Commune de CORNILLE  
Révision du POS et élaboration de  
Plan Local d'Urbanisme

Approbation

6.1 - Annexes : document graphique

Périmètres à l'intérieur desquels s'applique le droit de préemption urbain  
(Application de l'article L.211-1 et suivants du code de l'urbanisme)

Prescription	Arrêt	Approbation
25 Juin 2009	28 Janvier 2016	23 Mars 2017



Date d'impression : Avril 2017

LA

Agence URBAM

24-26 Rue de Maréchal  
33007 CORNILLE

Tel : 05 57 68 18 75  
Fax : 05 57 68 21 05  
e-mail : cornille@urbam.fr

GEREA

17 Rue Thomas Edison  
La Courbe  
33001 PESSAC

Tel : 05 56 88 22 25  
Fax : 05 56 88 43 25  
e-mail : cornille@gera.fr

GEOSAT

17 Rue Thomas Edison  
La Courbe  
33001 PESSAC

Tel : 05 56 88 22 25  
Fax : 05 56 88 43 25  
e-mail : cornille@geosat.fr

Légende

Périmètres à l'intérieur desquels s'applique le droit de préemption urbain.  
(application de l'article L.211-1 et suivants du code de l'urbanisme)

©IGN BD PARCELLAIRE © 2012



Communauté d'Agglomération le Grand Périgueux  
Commune de CORNILLE  
**Révision du POS et élaboration de  
Plan Local d'Urbanisme**

Approbation

6.1.1 - Annexes : droit de préemption urbain

Prescription	Arrêt	Approbation
25 Juin 2009	28 Janvier 2016	23 Mars 2017

Date d'impression : Avril 2017




Urbanistes qualifiées, certificat n°558 et n°553 années 2009,  
de l'Office Professionnel de Qualification des Urbanistes



**GEREA**  
Site Montesquieu  
12 Allée Magendie  
33650 MARTILLAC

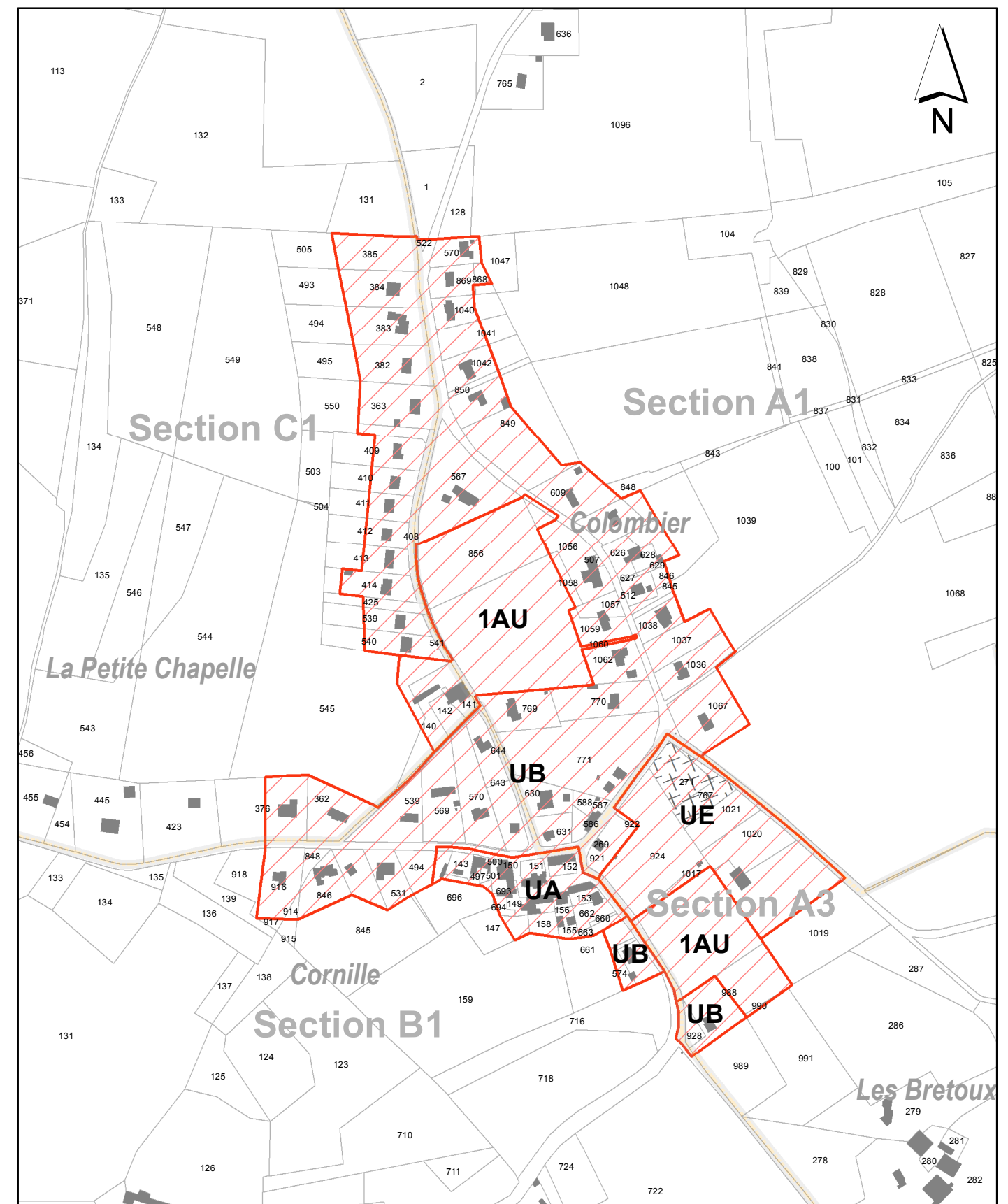
Tél.: 05.56.64.82.23  
Fax.: 05.56.64.49.25  
e-mail : contact@gerea.fr



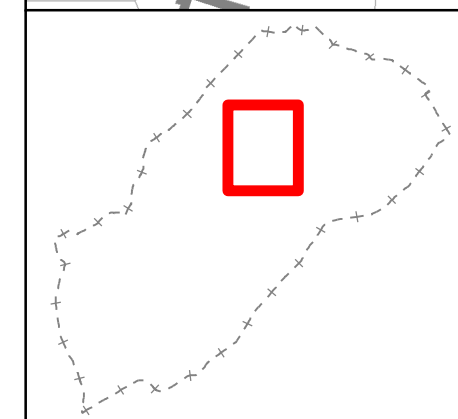
**GEOSAT**  
17 Rue Thomas Edison  
Le Colisée  
33600 PESSAC

Tél.: 05.56.78.14.33  
Fax.: 05.67.34.17.95  
e-mail : contact@geo-sat.fr

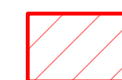
Echelle 1 / 5000



©IGN BD PARCELLAIRE® 2012



## Légende



: Périmètres à l'intérieur desquels s'applique  
le droit de préemption urbain.  
(application de l'article L.211-1 et suivants  
du code de l'urbanisme)



Communauté d'Agglomération le Grand Périgueux  
Commune de CORNILLE  
**Révision du POS et élaboration de  
Plan Local d'Urbanisme**

Approbation

6.1.1 - Annexes : droit de préemption urbain

Prescription	Arrêt	Approbation
25 Juin 2009	28 Janvier 2016	23 Mars 2017

Date d'impression : Avril 2017

**Agence URBAM**  
24-26 Rue de Marlicca  
33620 CAVIGNAC  
Tél.: 05.57.68.69.73  
Fax.: 05.57.68.61.02  
e-mail : urbam@wanadoo.fr

Urbanistes qualifiées, certificat n°558 et n°553 années 2009,  
de l'Office Professionnel de Qualification des Urbanistes

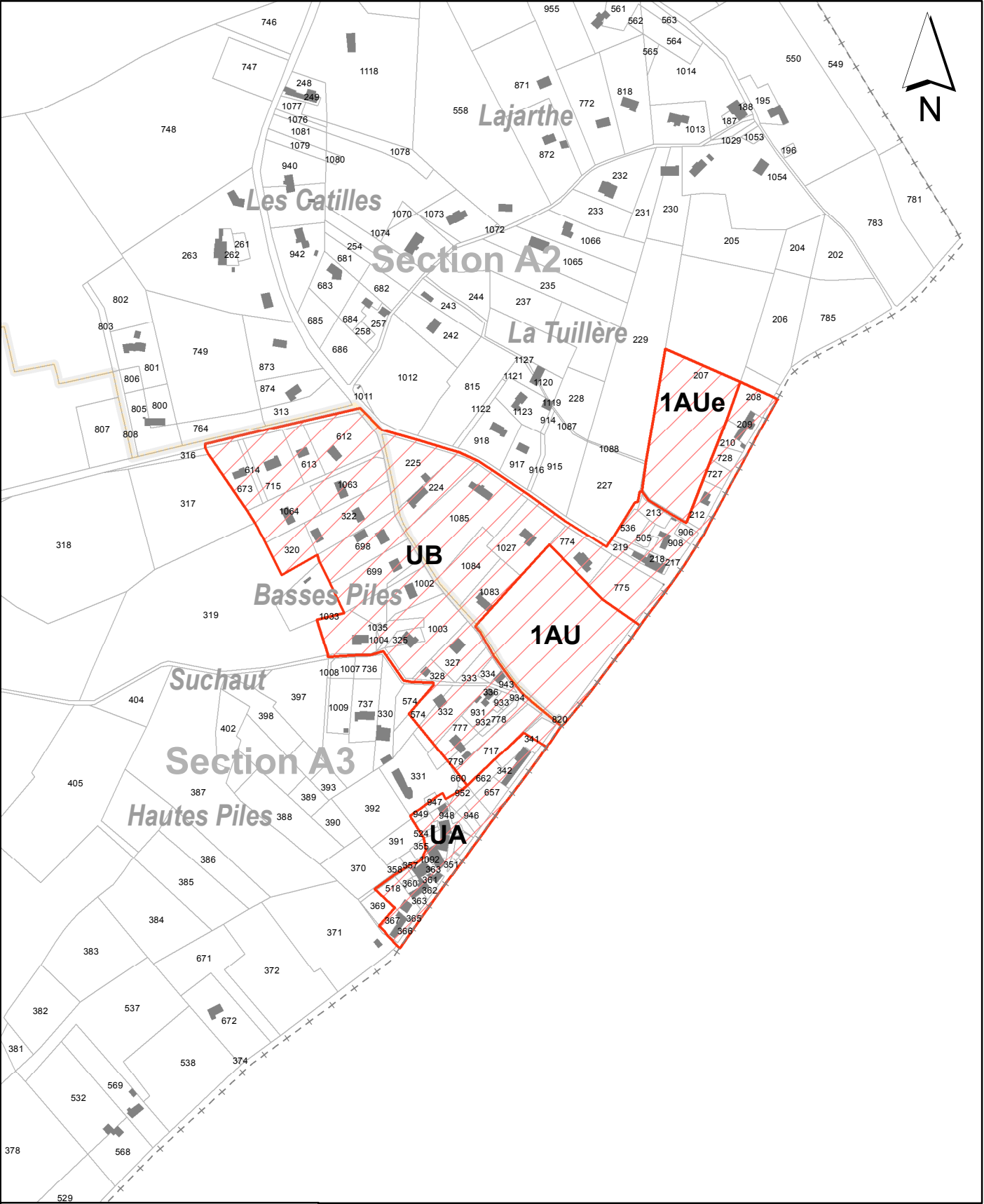
**GEREA**  
ingénieurs écologues

**GEREA**  
Site Montesquieu  
12 Allée Magendie  
33650 MARTILLAC  
Tél.: 05.56.64.82.23  
Fax.: 05.56.64.49.25  
e-mail : contact@gerea.fr

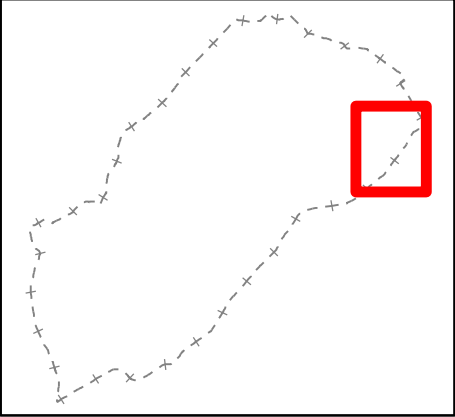
**GEOSAT**

**GEOSAT**  
17 Rue Thomas Edison  
Le Colisée  
33600 PESSAC  
Tél.: 05.56.78.14.33  
Fax.: 05.67.34.17.95  
e-mail : contact@geo-sat.fr

Echelle 1 / 5000



©IGN BD PARCELLAIRE® 2012



**Légende**



: Périmètres à l'intérieur desquels s'applique  
le droit de préemption urbain.  
(application de l'article L.211-1 et suivants  
du code de l'urbanisme)

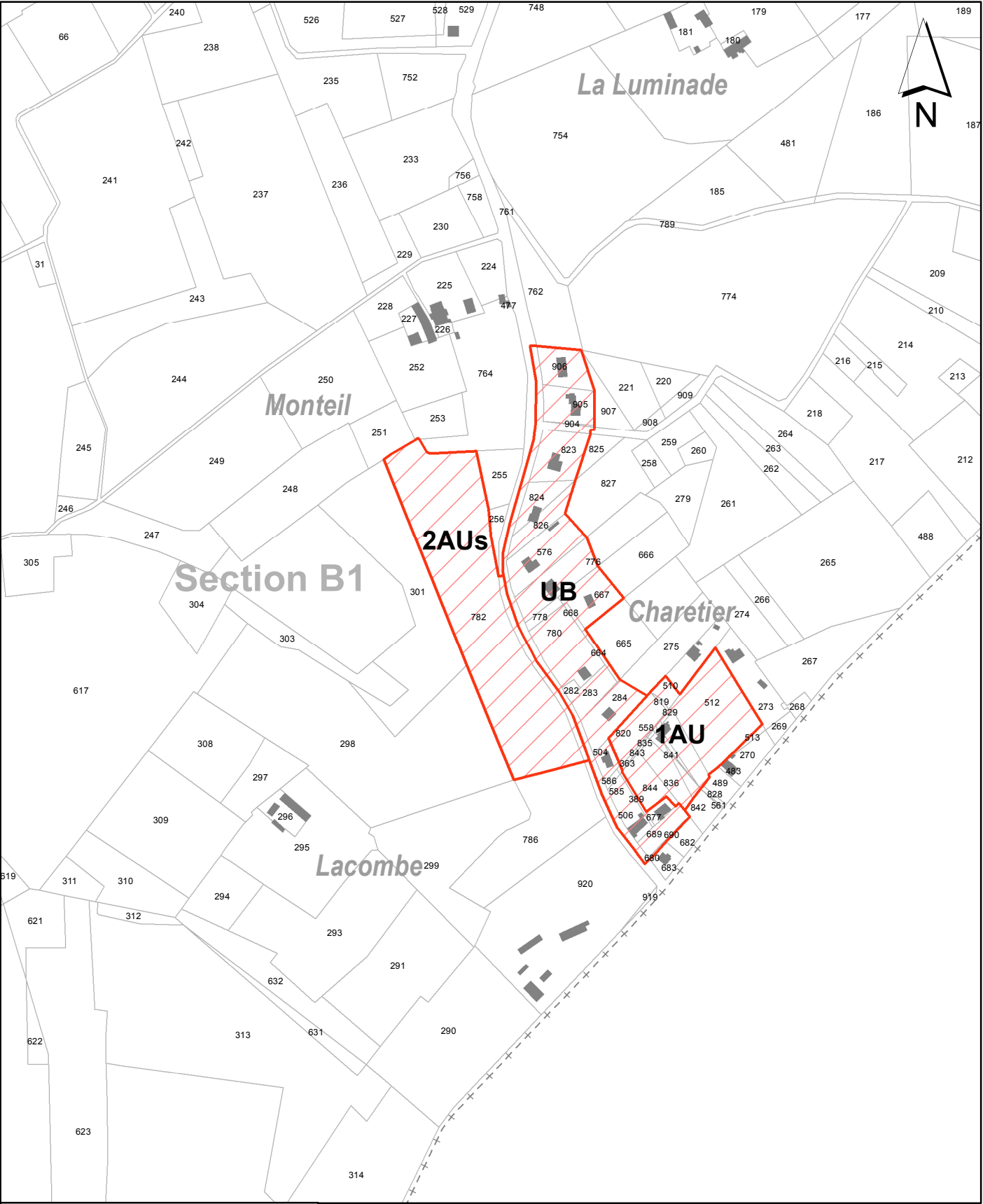


Communauté d'Agglomération le Grand Périgueux  
Commune de CORNILLE  
**Révision du POS et élaboration de  
Plan Local d'Urbanisme**

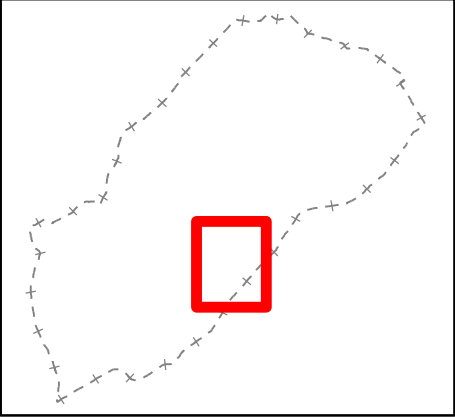
Approbation

6.1.1 - Annexes : droit de préemption urbain

Prescription	Arrêt	Approbation
25 Juin 2009	28 Janvier 2016	23 Mars 2017



©IGN BD PARCELLAIRE® 2012



**Légende**



: Périmètres à l'intérieur desquels s'applique  
le droit de préemption urbain.  
(application de l'article L.211-1 et suivants  
du code de l'urbanisme)



Communauté d'Agglomération le Grand Périgueux  
Commune de CORNILLE  
**Révision du POS et élaboration de  
Plan Local d'Urbanisme**

Approbation

6.1.1 - Annexes : droit de préemption urbain

Prescription	Arrêt	Approbation
25 Juin 2009	28 Janvier 2016	23 Mars 2017

Date d'impression : Avril 2017

**Agence URBAM**  
24-26 Rue de Marlicca  
33620 CAVIGNAC  
Tél.: 05.57.68.69.73  
Fax.: 05.57.68.61.02  
e-mail : urbam@wanadoo.fr

Urbanistes qualifiées, certificat n°558 et n°553 années 2009,  
de l'Office Professionnel de Qualification des Urbanistes

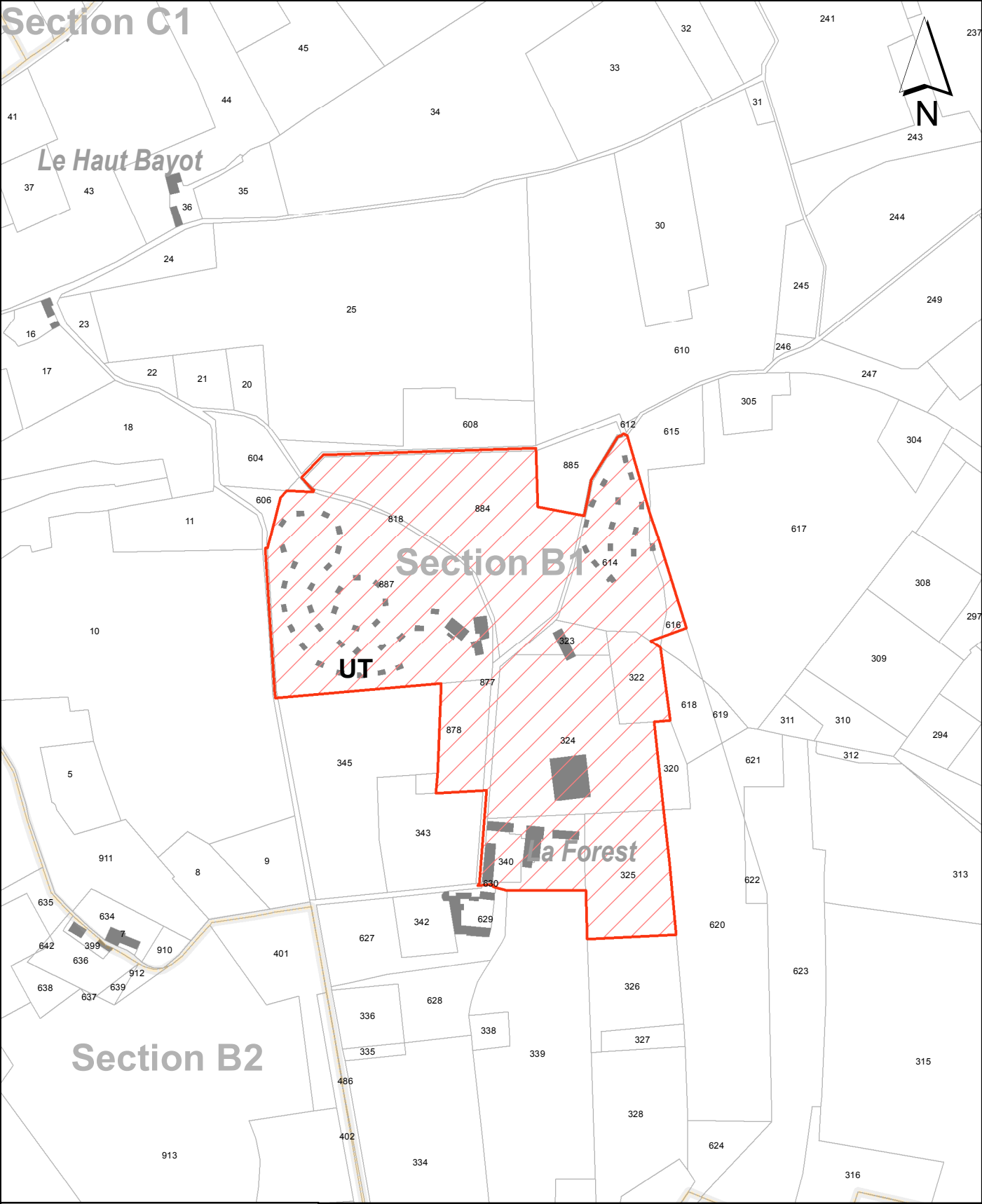
**GEREA**  
ingénieurs écologues

**GEREA**  
Site Montesquieu  
12 Allée Magendie  
33650 MARTILLAC  
Tél.: 05.56.64.82.23  
Fax.: 05.56.64.49.25  
e-mail : contact@gerea.fr

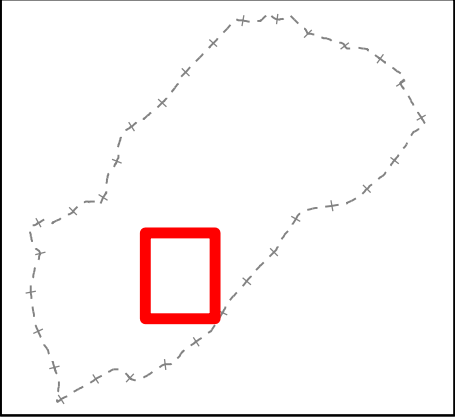
**GEOSAT**

**GEOSAT**  
17 Rue Thomas Edison  
Le Colisée  
33600 PESSAC  
Tél.: 05.56.78.14.33  
Fax.: 05.67.34.17.95  
e-mail : contact@geo-sat.fr

Echelle 1 / 5000



©IGN BD PARCELLAIRE® 2012



**Légende**



: Périmètres à l'intérieur desquels s'applique  
le droit de préemption urbain.  
(application de l'article L.211-1 et suivants  
du code de l'urbanisme)

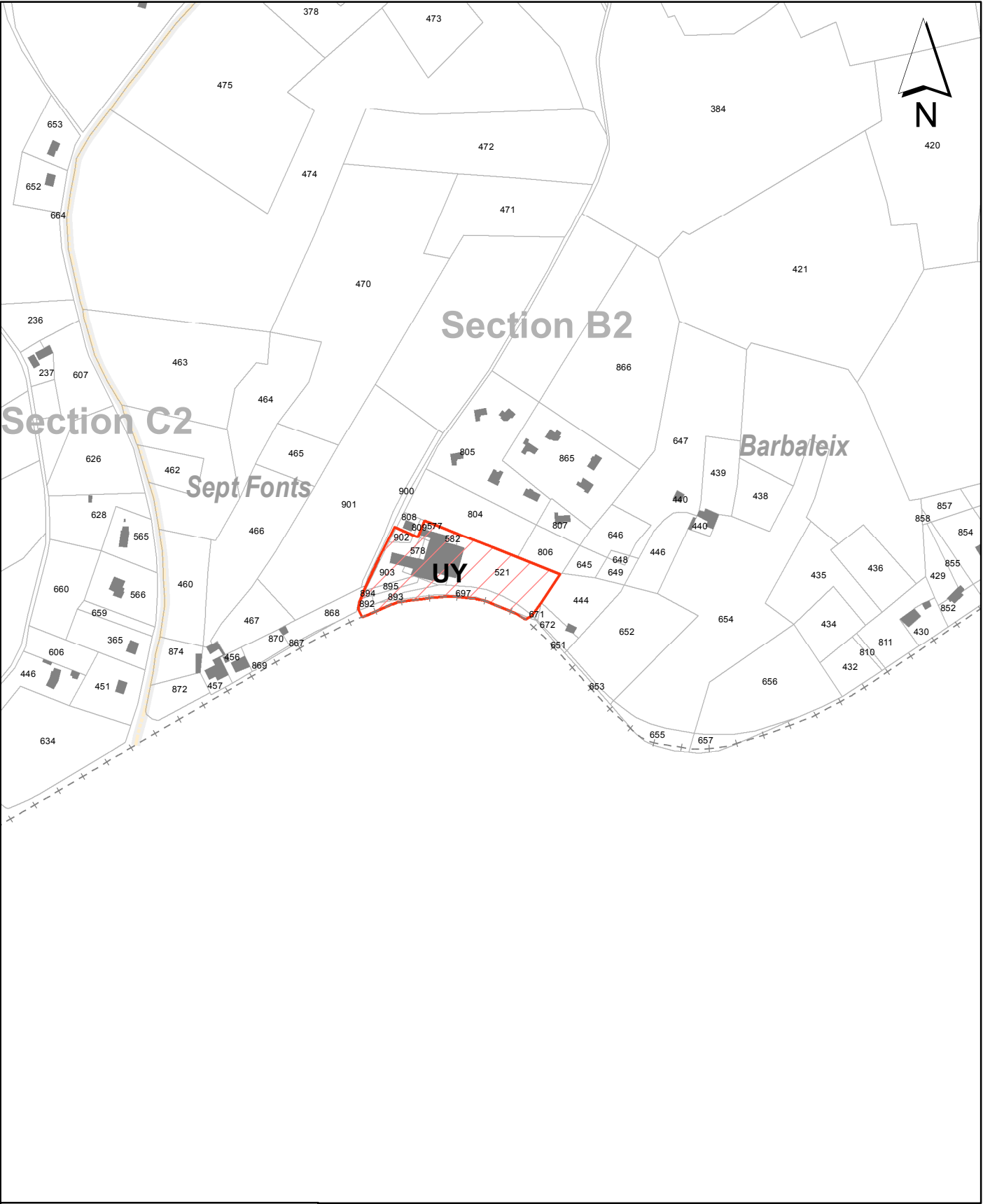


Communauté d'Agglomération le Grand Périgueux  
Commune de CORNILLE  
**Révision du POS et élaboration de  
Plan Local d'Urbanisme**

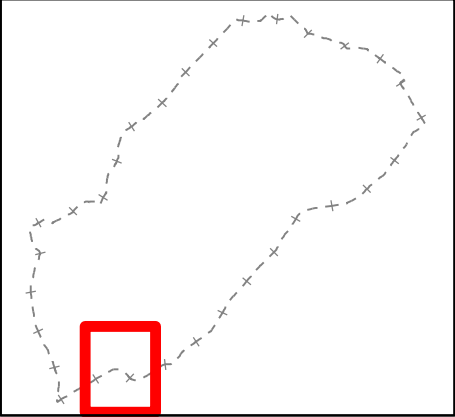
Approbation

6.1.1 - Annexes : droit de préemption urbain

Prescription	Arrêt	Approbation
25 Juin 2009	28 Janvier 2016	23 Mars 2017



©IGN BD PARCELLAIRE® 2012



**Légende**



: Périmètres à l'intérieur desquels s'applique  
le droit de préemption urbain.  
(application de l'article L.211-1 et suivants  
du code de l'urbanisme)

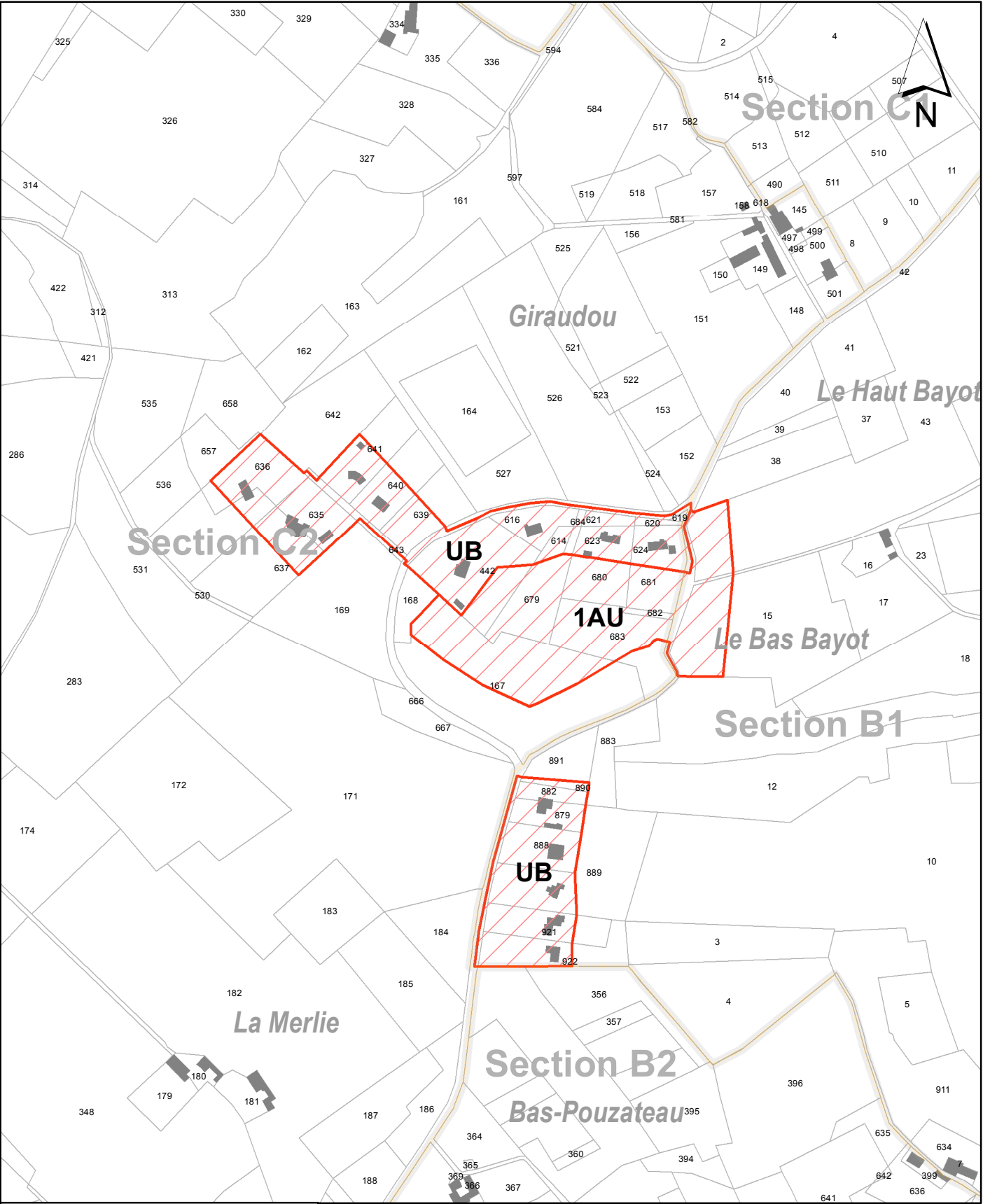


Communauté d'Agglomération le Grand Périgueux  
Commune de CORNILLE  
**Révision du POS et élaboration de  
Plan Local d'Urbanisme**

Approbation

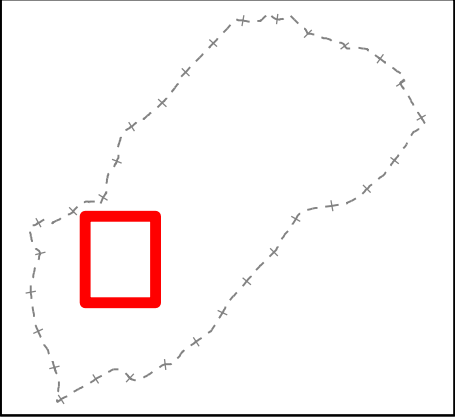
6.1.1 - Annexes : droit de préemption urbain

Prescription	Arrêt	Approbation
25 Juin 2009	28 Janvier 2016	23 Mars 2017



©IGN BD PARCELLAIRE® 2012

**Légende**



: Périmètres à l'intérieur desquels s'applique  
le droit de préemption urbain.  
(application de l'article L.211-1 et suivants  
du code de l'urbanisme)